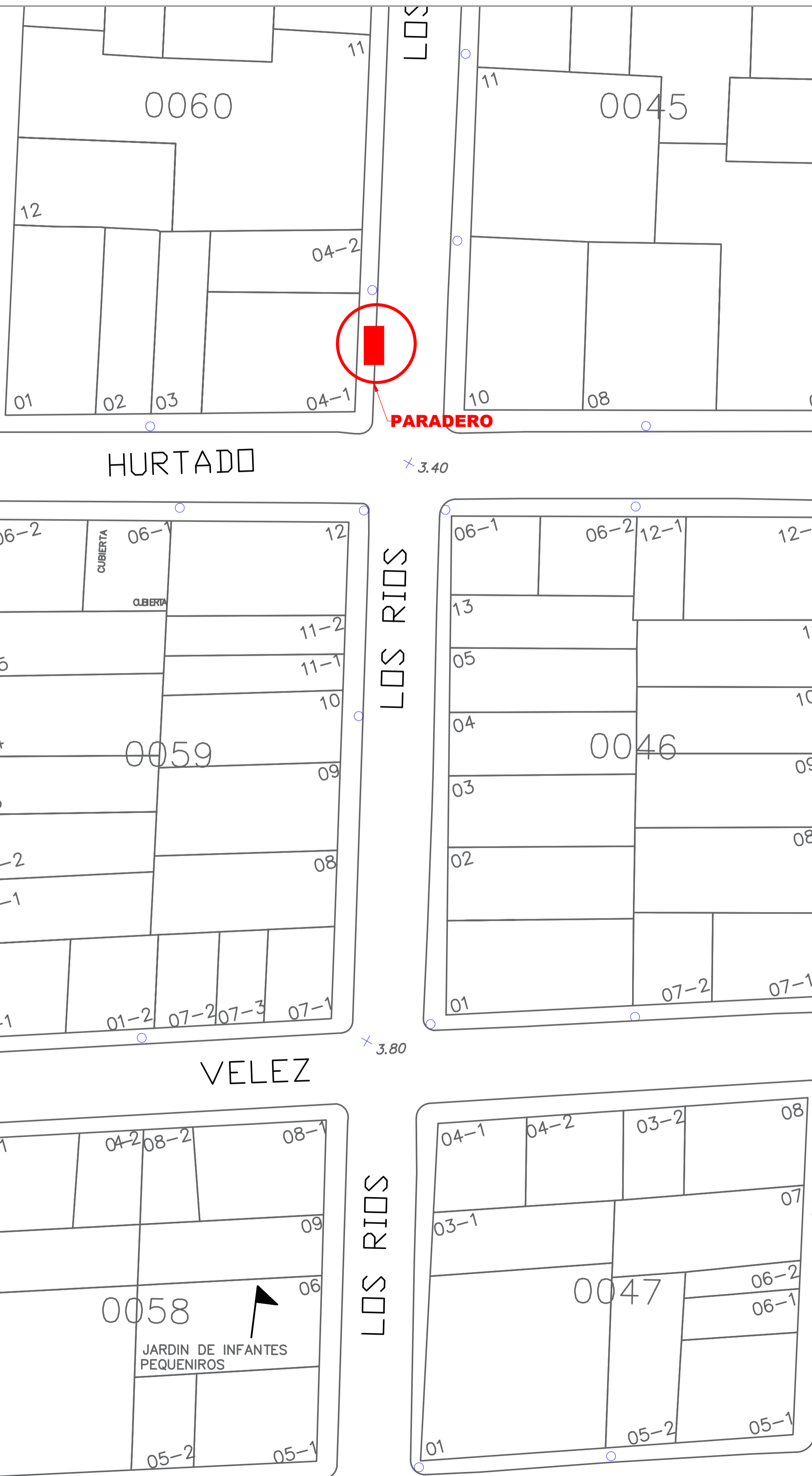



# UBICACIÓN DE PARADEROS DE TRANSPORTE PÚBLICO DE LA CIUDAD DE GUAYAQUIL

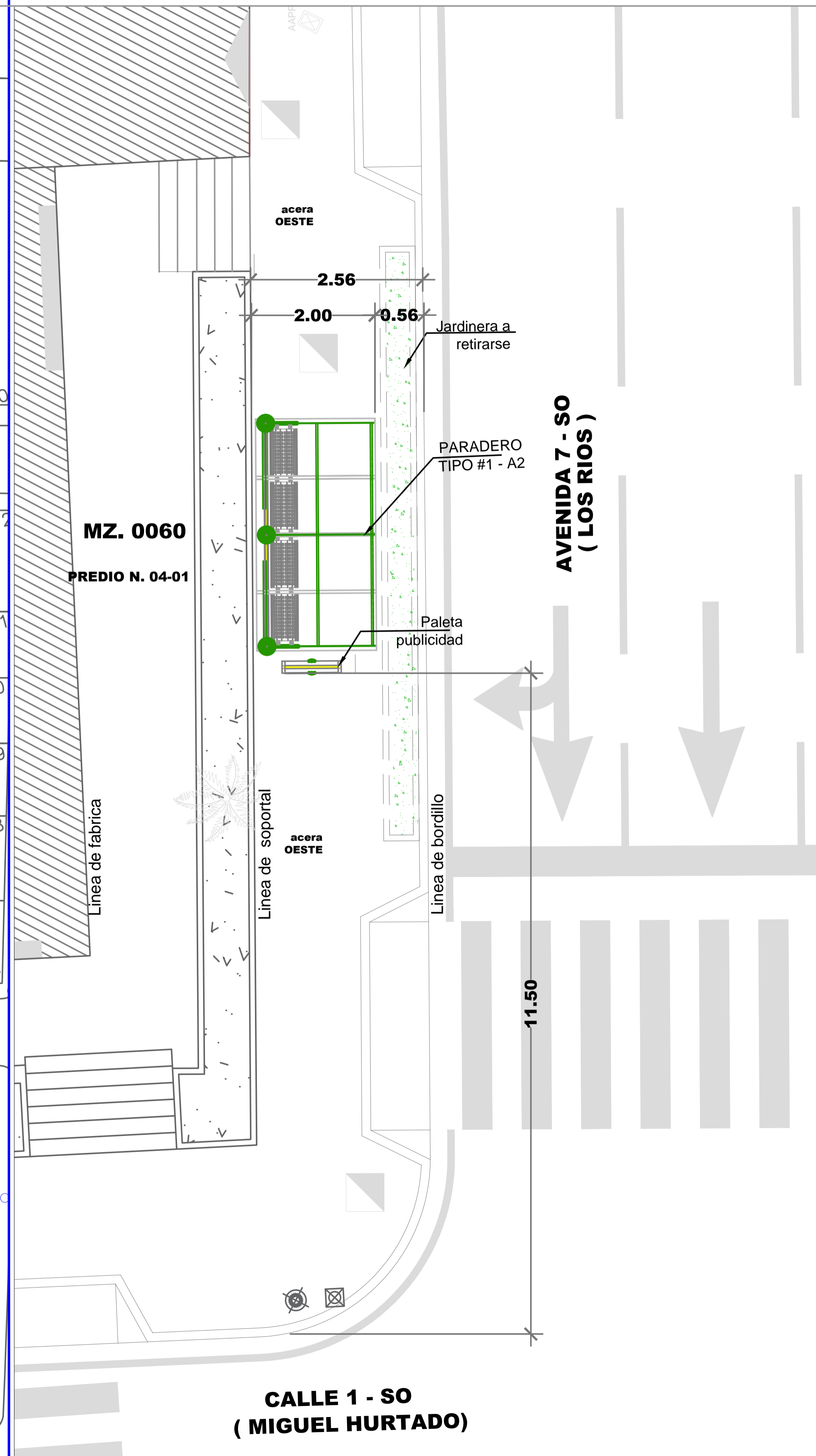
## UBICACIÓN MAPA CATASTRAL

ESCALA 1 : 1000



## PLANTA

ESCALA 1 : 100



## REG. FOTOGRAFICO



## DATOS

CODIGO DEL PARADERO: 10-0060-004-01-07

DIRECCIÓN: AV.7 SO ( LOS RIOS ) Y CALLE 1-SO ( MIGUEL HURTADO )

ACERA: OESTE

ESTE PLANO ES PROPIEDAD DE LA M.I. MUNICIPALIDAD DE GUAYAQUIL

<p>M.I. MUNICIPALIDAD DE GUAYAQUIL</p>	<p>Guayaquil JAIME NEBOT ALCALDE ADMINISTRACIÓN 2014 - 2015</p>	<p>DIRECCIÓN DE URBANISMO, AVALÚOS Y ORDENAMIENTO TERRITORIAL SUBDIRECCIÓN DE PROYECTOS ESPECÍFICOS</p>	<p>ATM ALCALDÍA DE TRANSPORTE MUNICIPAL EMPRESA PÚBLICA MUNICIPAL DE TRANSITO DE GUAYAQUIL DIRECCIÓN DE PLANIFICACIÓN DE TRANSITO</p>
<p>AB. ANDRÉS ROCHE GERENTE GENERAL EPMT</p>		<p>PROYECTO: <b>MOBILIARIO URBANO PARADEROS DENTRO DE LA CIUDAD DE GUAYAQUIL</b></p>	
<p>EQUIPO DE ESTUDIO: ARQ. CESAR CALLE ARQ. ALEXANDRA MORÁN</p>		<p>ESCALA: INDICADAS FECHA: SEPTIEMBRE DEL 2016 DIBUJO: ARQ. ALEXANDRA MORAN GARCIA ARCHIVO: D:\DATOS 2016\PARADEROS 2016\ LOS RIOS\ paradero-Los Rios-lamina 7.dwg</p>	<p>LAMINA: <b>7</b></p>
<p>ING. FERNANDO AMADOR DIRECTOR DE TRANSPORTE PÚBLICO EPMT</p>		<p>ARQ. JOSÉ MIGUEL RUBIO JAÉN DIRECTOR DE URBANISMO, AVALÚOS Y ORDENAMIENTO TERRITORIAL</p>	
<p>ING. FERNANDO NAVAS DIRECTOR DE TRANSITO EPMT</p>		<p>ARQ. GINO MERA GILER SUBDIRECTOR DE PROYECTOS ESPECÍFICOS</p>	